

▣ FICHE ACTION 2.2.4

REQUALIFIER ET VALORISER LES RIPISYLVES



RAPPEL DE LA PROBLÉMATIQUE

Le paysage du Cap Corse possède une structure cohérente sur l'ensemble du territoire avec une organisation en micro-vallées aux versants plongeant dans la mer, accompagnées par une ripisylve. En effet chaque micro-vallée qui correspond à une unité paysagère, est composée d'un cours d'eau qui accueille une ripisylve et un sentier. Cette composante paysagère est donc par sa récurrence et son fonctionnement en terme d'usages importante à considérer dans les actions. Cette présence systématique sur le Cap est, à l'échelle d'une commune, intéressante car elle fait le lien entre la mer et la montagne. Elle traverse un ensemble de composantes, telles que les ponts génois, les moulins, chapelles, pour les composantes patrimoniales, la forêt, l'agriculture sur certains territoires, pour les composantes naturelles. Enfin, la trame des cours d'eau et plages associées jouent un rôle crucial dans l'équilibre du milieu écologique et dans le gestion qualitative et quantitative des ressources en eau.

PRINCIPES D'ACTIONS

- Favoriser l'entretien et le nettoyage des berges et des sentiers qui les bordent ;
- Créer des supports de communication et de médiation autour de la découverte de la ripisylve (plaquette d'information, signalétique intégrée au paysage, application smartphone).

SITES OU TERRITOIRES CONCERNÉS

L'ensemble des communes du Cap Corse.

ACTEURS CONCERNÉS

Les communes, urbanistes, paysagistes, agriculteurs, le Comité de bassin, l'Agence de l'eau, la Communauté de Communes du Cap Corse.

OBJECTIFS

- S'appuyer sur la composante ripisylve comme fil conducteur à la valorisation de l'intérieur des communes ;
- Maintenir ou restaurer les liaisons pédestres entre les marines et les hameaux et villages ;
- Favoriser la liaison mer/montagne, pour la découverte des hameaux depuis la marine ;
- Elargir l'intérêt touristique des communes aux espaces intérieurs, sensibiliser le public à la valeur patrimoniale des ripisylves ;
- Maintenir une qualité écologique de la trame bleue.

TERMINOLOGIE

Ripisylve : Formation végétale qui longe un cours d'eau, est souvent accompagnée d'un sentier. Sa présence est indispensable en vue de limiter l'érosion des berges. L'entretien de cette composante a généralement été réalisé par les agriculteurs.

Requalification : Principe d'action sur des composantes ou éléments paysagers existants qui ont subi des dégradations et qui méritent une remise en état dans un programme global.

Valorisation : Principe d'action sur des composantes ou éléments paysagers existants dont la nature et l'intérêt méritent une mise en valeur à travers la mise en oeuvre d'un programme global.

Petit patrimoine isolé : élément architectural patrimonial spécifique d'un territoire et dont l'intérêt paysager se révèle au travers d'une présence systématique dans le territoire. L'effet de récurrence et de jalonnement dans le territoire procure à ces petites constructions une dimension paysagère caractéristique.

PARTENAIRES À MOBILISER

CAUE de Haute-Corse / Office de l'Environnement de Corse / Associations locales

S'approprier culturellement un élément du territoire local

Historiquement, les cours d'eau faisaient partie de la vie locale de façon importante. Source vitale pour les cultures, on retrouve de nombreux systèmes de captage qui alimentaient les hameaux, les jardins en planches... Source d'énergie, la force de l'eau était exploitée par des moulins qui jalonnent son passage. Enfin lieu de passage ou de traversée, de multiples ponts et ouvrages d'art traditionnels accompagnent la présence de l'eau. Aujourd'hui la plupart de ces usages ont disparus ou se sont transformés. Les

activités de pleine nature, qu'elles soient sportives ou de détente, sont aujourd'hui un usage en plein essor qui intéresse à la fois les habitants et le tourisme. L'enjeu écologique lié à la qualité de ces espaces est fondamental. La question de la gestion de l'érosion des sols est également prépondérante. Requalifier et valoriser le support que représentent le cours d'eau et sa ripisylve est un projet d'avenir pour les paysages du Cap Corse.



Sentier le long d'une ripisylve, pont en arrière-plan.



Favoriser le développement de pratiques et d'usages contemporains en lien avec la découverte des cours d'eau et leur ripisylve

La requalification et la préservation des ripisylves doivent passer par une sensibilisation des habitants et des touristes. Cette sensibilisation pourra, au-delà de la communication, se faire par la réouverture, l'entretien, la création de sentiers reliant les marines aux hameaux. Ceux-ci permettront la découverte de ces liens privilégiés et leurs caractéristiques patrimoniales, naturelles et écologiques.

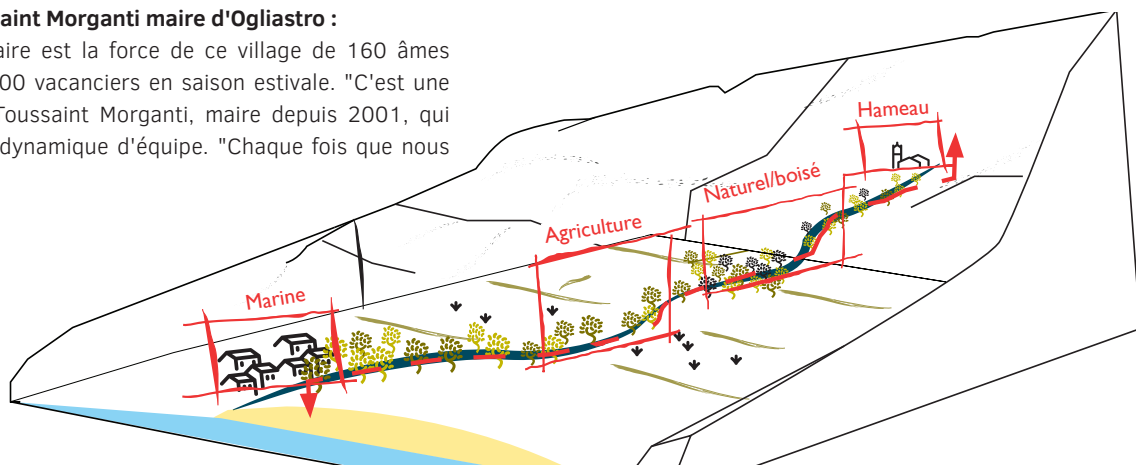
Les sentiers pourront alors être jalonnés de balises ou de panneaux explicatifs décrivant le milieu, son rôle dans le paysage et ses fonctions environnementales et écologiques ainsi que rendre compte du petit patrimoine isolé existant, comme les ponts génois, les moulins, chapelles, etc.

Paroles de Jean-Toussaint Morganti maire d'Ogliastro :

« L'esprit communautaire est la force de ce village de 160 âmes qui accueille plus de 500 vacanciers en saison estivale. "C'est une fortune" assure Jean-Toussaint Morganti, maire depuis 2001, qui peut compter sur une dynamique d'équipe. "Chaque fois que nous

avons un projet, les volontaires sont toujours nombreux. Dans l'intérêt du village, ils savent se mobiliser". Lors du programme de rénovation du moulin en pierre, ils ont manifesté l'envie de relancer la tradition de la culture de l'olivieraie. Les jeunes ont décidé de reprendre le flambeau du comité des fêtes et récemment, toutes les générations se sont investies sur le chantier du pont génois, situé sur le chemin des Barbaresques. Gage d'une solidarité bien... huilée. »
Corsematin article publié le 08/07/2012

Les rivières et ripisylves pourront également être le lieu de nouvelles activités touristiques comme la baignade en rivière, la rando-canyon, le vtt etc., et ainsi offrir une alternative aux bains de mer en diversifiant l'offre et contribuant à la dépoliarisation du littoral.



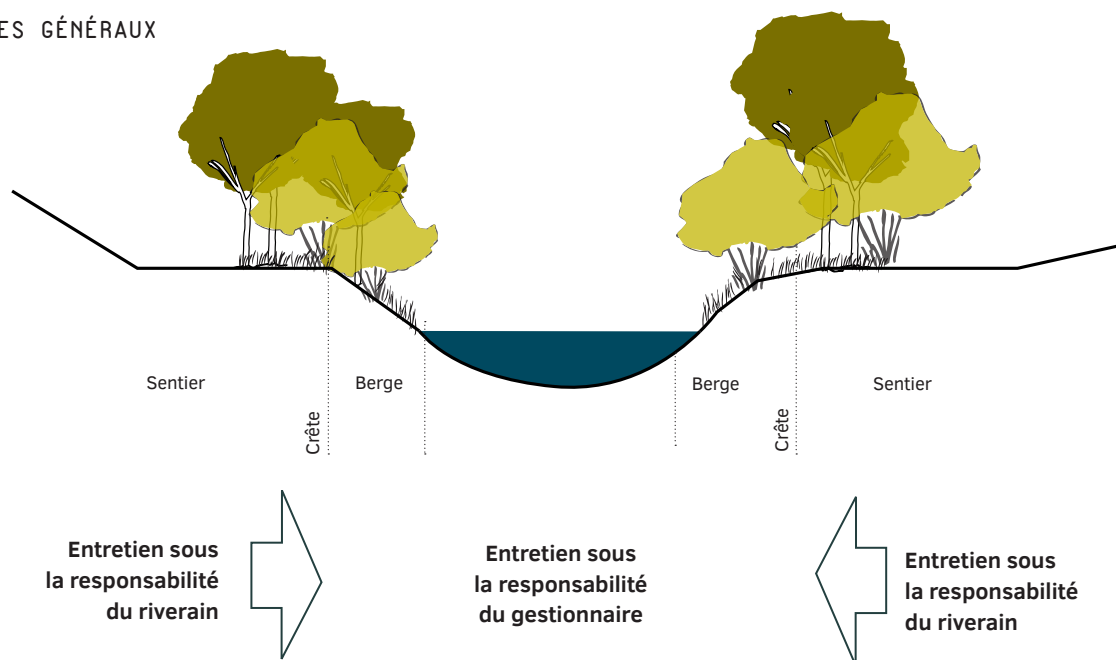
Favoriser l'entretien et le nettoyage des berges

La mise en place de sentiers, le long des cours d'eau, favorise indirectement un nettoyage des berges et de ses abords. Le piétinement occasionné par des passages successifs évite une fermeture du milieu.

L'entretien et le nettoyage des berges peuvent être favorisés par une gestion, encadrée par un contrat rivière. Le contrat rivière est un outil de gestion globale des milieux aquatiques. Il se formalise par un accord technique et financier entre les collectivités locales,

les usagers de l'eau (pêcheurs, associations de protection de la nature, agriculteurs, riverains). L'implication des riverains viendra naturellement au travers de l'autorisation de la mise en place d'une signalétique de communication ou de mesures d'entretien entreprises par une collectivité territoriale. Cette implication peut être renforcée par l'organisation de journées découvertes des ripisylves animées par des professionnels. Il est important que la notion paysagère de cette composante soit intégrée ainsi que la mise en valeur du patrimoine bâti qui lui est lié.

PRINCIPES GÉNÉRAUX



Quelques principes à garder en mémoire

Les objectifs du nettoyage des berges :

- Assurer de bonnes conditions d'écoulement des eaux dans le lit mineur
- Préserver, améliorer l'ensemble des fonctions de la ripisylve
- Prévenir la formation d'embâcle
- Stabiliser les berges notamment lors de crues
- Mettre en valeur le patrimoine bâti et paysager

Comment intervenir :

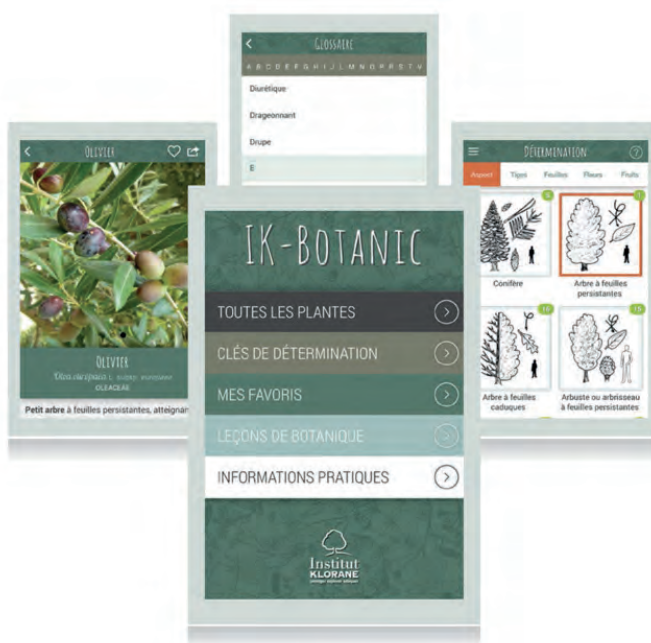
- Ne jamais couper sans justification un arbre bien enraciné qui penche sur la rivière : il contribue à la protection des berges et présente un intérêt esthétique.
 - Ne pas abattre un arbre dépérissant ou mort lorsqu'il ne représente pas (encore) un réel danger d'embâcle : il constitue un lieu de refuge pour la faune : insectes, pics, chauves-souris, chouettes, etc.
 - Prendre un soin particulier à repérer et à protéger (par la pose d'un tuteur) les jeunes arbres au moment des opérations de débroussailllements.
 - Identifier les ouvrages bâtis (pont, moulin, pailler, etc.), procéder à leur dégagement pour les mettre à jour puis, en fonction de leur valeur, à leur restauration
 - Installer ponctuellement et discrètement une petite signalétique d'information et de sensibilisation patrimoine/milieu/paysage
-

Outils de valorisation, supports de communication et de médiation

- Édition de brochures et/ou application smartphones expliquant ce qu'est la ripisylve, son rôle écologique, paysager, environnemental. Ces supports pourraient être réalisés à l'échelle du Cap Corse ou à l'échelle communale (si besoins spécifiques).
- Introduction d'une signalétique sur le terrain, voire de parcours d'interprétation. La signalétique doit rester simple et authentique.



Exemples de signalétique sur parcours.



Exemple d'application botanique

QUELQUES EXPÉRIENCES INTÉRESSANTES

La commune d'Ogliastro a réouvert un sentier qui longe la rivière. Il fait le lien entre la marine et le hameau et passe par le moulin à huile réhabilité en 2008.

Un travail réalisé par le Conservatoire d'Espaces Naturels de Corse sur " l' Amélioration des connaissances sur les zones alluviales de Corse et porté à connaissance " relate l'intérêt écologique des cours d'eau et ripisylve.



AUTRES ACTIONS DE LA CHARTE

Fiche Action 3.1.1 Valoriser les sentiers existants et en développer de nouveaux pour une mise en réseau à l'échelle du Cap Corse

Fiche Action 3.1.2 Gérer et maîtriser des aménagements de sentier de façon cohérente et identitaire

Fiche Action 3.1.3 Gérer et entretenir les sentiers dans le temps

Une mission menée de mars 2014 à décembre 2015 par Terre en vue, collectif des paysagistes / Stéphane Baumeige, architecte du patrimoine / Ateliers Dynamiques Urbaines, urbanistes / l'ADÉUS, sociologues / Studio madehok, agence de communication

Maître d'ouvrage



Assistance à
Maîtrise d'Ouvrage



Financée par



La Charte paysagère et architecturale du Cap Corse est cofinancée par l'Union européenne. L'Europe s'engage en Corse avec le Fonds européen de développement régional.

